










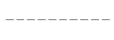







Latvijas Ģeotelpiskās informācijas aģentūras topogrāfiskā karte  
 M 1:10 000 (sagatavošanas laiks- 2009. gads);  
 Ilūkstes novada pašvaldības dati;

**Apzīmējumi:**

- |  |  |   |
|--|--|---|
|  Pašreizējā ciema robeža | <b>Funkcionālais zonējums:</b>   | <b>Autoceļi:</b>  |
|  Plānotā ciema robeža    |  Dzīvojamās un publiskās apbūves teritorija |  Valsts vietējais autoceļš |
| <b>Administratīvās robežas:</b>  |  Dabas apstādījumu teritorija               |  Pašvaldības autoceļš      |
|  Novada robeža           |  Lauksaimniecības teritorija                |  Komersanta ceļš           |
|  Pagasta robeža          |  Transporta infrastruktūras teritorija      |  Cits ceļš                 |
|  Zemes vienības          |  Meža teritorija                            |   |
|  |  Ūdeņu teritorija                           |   |

24. attēls. Šķēdes pagasta Raudas ciema robežas