




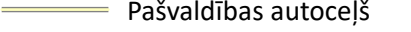








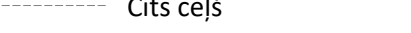




Latvijas Ģeotelpiskās informācijas aģentūras topogrāfiskā karte
 M 1:10 000 (sagatavošanas laiks- 2009. gads);
 Ilūkstes novada pašvaldības dati;

Apzīmējumi:

- | | | |
|--|--|---|
|  Pašreizējā ciema robeža | Funkcionālais zonējums: | Autoceļi: |
|  Plānotā ciema robeža |  Dzīvojamās un publiskās apbūves teritorija |  Valsts vietējais autoceļš |
| Administratīvās robežas: |  Dabas apstādījumu teritorija |  Pašvaldības autoceļš |
|  Novada robeža |  Lauksaimniecības teritorija |  Līgumceļš |
|  Pagasta robeža |  Transporta infrastruktūras teritorija |  Komersanta ceļš |
|  Zemes vienības |  Tehniskās apbūves teritorija |  Cits ceļš |
| |  Meža teritorija | |
| |  Ūdeņu teritorija | |

23. attēls. Šķēdes pagasta
 Pašulienes ciema robežas

Mūnieki